








## Interacción

**Título:** El derecho ciudadano a una Junta Vecinal Sostenible-La Colorada II-Distrito II Oruro.

**Lugar:** Junta Vecinal La Colorada  
**Distrito:** 2 ,Junta Vecinal La Colorada II  
**Municipio:**Oruro  
**Fecha y año:** 2018  
**Docente:** Arq. Juan Arturo Ramos  
**Asignatura:** Gestión de Proyectos

<b>Introducción</b>	Hoy la urbanización es un fenómeno global dinámico sin precedentes , según las Naciones Unidas el 55% de la población mundial vive en áreas urbanas una proporción que se espera aumente en un 75% para el año 2050, en este contexto podemos afirmar que el destino del hábitat del ser humano está invariablemente en los centros urbanos (Girón Alicia, 2016).
<b>Objetivos</b>	Identificar los lineamientos del diseño urbano sostenible en la Junta Vecinal La Colorada II, en el marco del derecho a una ciudad inclusiva, justa, en base a la nueva agenda urbana, la meta 11 de los objetivos del desarrollo sostenible.
<b>Propuesta</b>	El derecho a la ciudad y participación constituyen una aproximación para mejorar las condiciones urbanas , así la propuesta se ubica en el debate teórico sobre la sostenibilidad urbana (Aguado Dolores, 2013), tomando en cuenta las metas de los Objetivos del Desarrollo Sostenible, la Nueva Agenda Urbana y la participación ciudadana.
<b>Descripción</b>	La metodología aplicada es cualitativo, descriptivo (Gómez Ángel, 2010), y de clasificación investigación por acción participativa (Ander Egg Ezequiel, 2003), al incorporar a los ciudadanos como parte del codiseño urbano Se realizan cinco talleres - Se sensibilización la Nueva Agenda Urbana, la meta 11 de los ODS, ciudad sostenible, -La identificación de los problemas urbanos .El diagnóstico .-Principales retos/acciones estratégicas e iniciativas de propuestas .-La gobernanza urbana
<b>Resultados</b>	Se plantea un modelo urbano tomando en cuenta el espacio público en el marco de la sustentabilidad, con énfasis en la gestión urbana participativa a través del corredor e infraestructura verde en la articulación urbana en el distrito II



<b>Medios de Verificación</b>	
<b>Documento formato pdf /scaneado</b>	Carta o nota de la actividad y/o, Certificado/Acta/ 
<b>Fotografías</b>	
	
La Nueva Agenda Urbana, la meta 11 de los ODS	El diagnóstico participativo
	
La propuesta coelaborada	La propuesta coelaborada

**Biografía de referencia**

Ander Egg Ezequiel. (2003). Repensando la Investigación-Acción Participativa (Cuarta edición). Lumen Humanitas.

Barrientos Alejandro, & Benavides Maya. (2005). El Espacio público urbano, un fenómeno territorial. Revista Textos Antropológicos, 97.  
[http://www.revistasbolivianas.org.bo/scielo.php?script=sci\\_abstract&pid=&lng=es&nrm=iso&tlng=](http://www.revistasbolivianas.org.bo/scielo.php?script=sci_abstract&pid=&lng=es&nrm=iso&tlng=)

Barton Jhonathan. (2006). Sustentabilidad urbana como planificación estratégica. EURE (Santiago Chile ), 32(96), 27-45. <https://doi.org/10.4067/S0250-71612006000200003>

López Connie. (2012). La Cartografía social: instrumento de gestión social e indicador ambiental. Universidad Nacional de Colombia

Naciones Unidas. (2017). Plan de Acción Regional para la implementación de la Nueva Agenda Urbana en América Latina y el Caribe, 2016 2036 (1era ed.). Impreso Naciones Unidas Santiago de Chile.